



Gemeindeamt Göfis

Kirchstraße 44, 6811 Göfis

Göfis, 30.3.1995

Zahl: 031-3/95

☐ VEROBPL3.DOC

VERORDNUNG

über die Erlassung des Teilbebauungsplanes Nr.3 Hofen, Breiten, Runggels und Stein.

Die Gemeindevertretung von Göfis hat in der Sitzung am 29.3.1995 zur Festlegung der Baugrenze gegenüber den Waldgrundstücken in Teilbereichen von Göfis einstimmig beschlossen:

Die Baugrenze (§ 2 lit. b Baugesetz) gegenüber den Grundstücksgrenzen der Waldparzellen, wird gemäß § 26 Abs. 1, 2 und 3 lit. e, Raumplanungsgesetz, LGBl. Nr. 15/1973, in der gültigen Fassung, gemäß der Darstellung im beiliegenden Lageplan festgelegt. Dieser Lageplan bildet einen Bestandteil dieser Verordnung.

Der Bürgermeister:



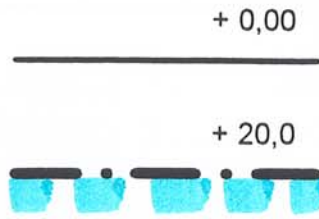
A. Baum

Bestätigung über die Kundmachung:

Angeschlagen an der Amtstafel beim
Gemeindeamt Göfis am *6.4.95*

Abgenommen am *6.6.95* *Stu*

Legende:



Grenze Waldgrundstück

Baugrenze mit Abstand in Meter

Katastralmappe

1024-46/1

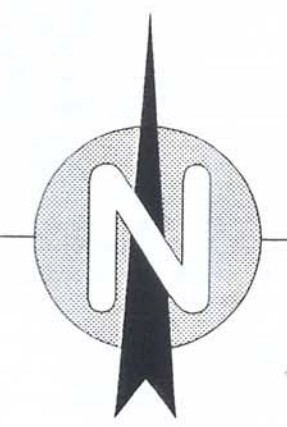
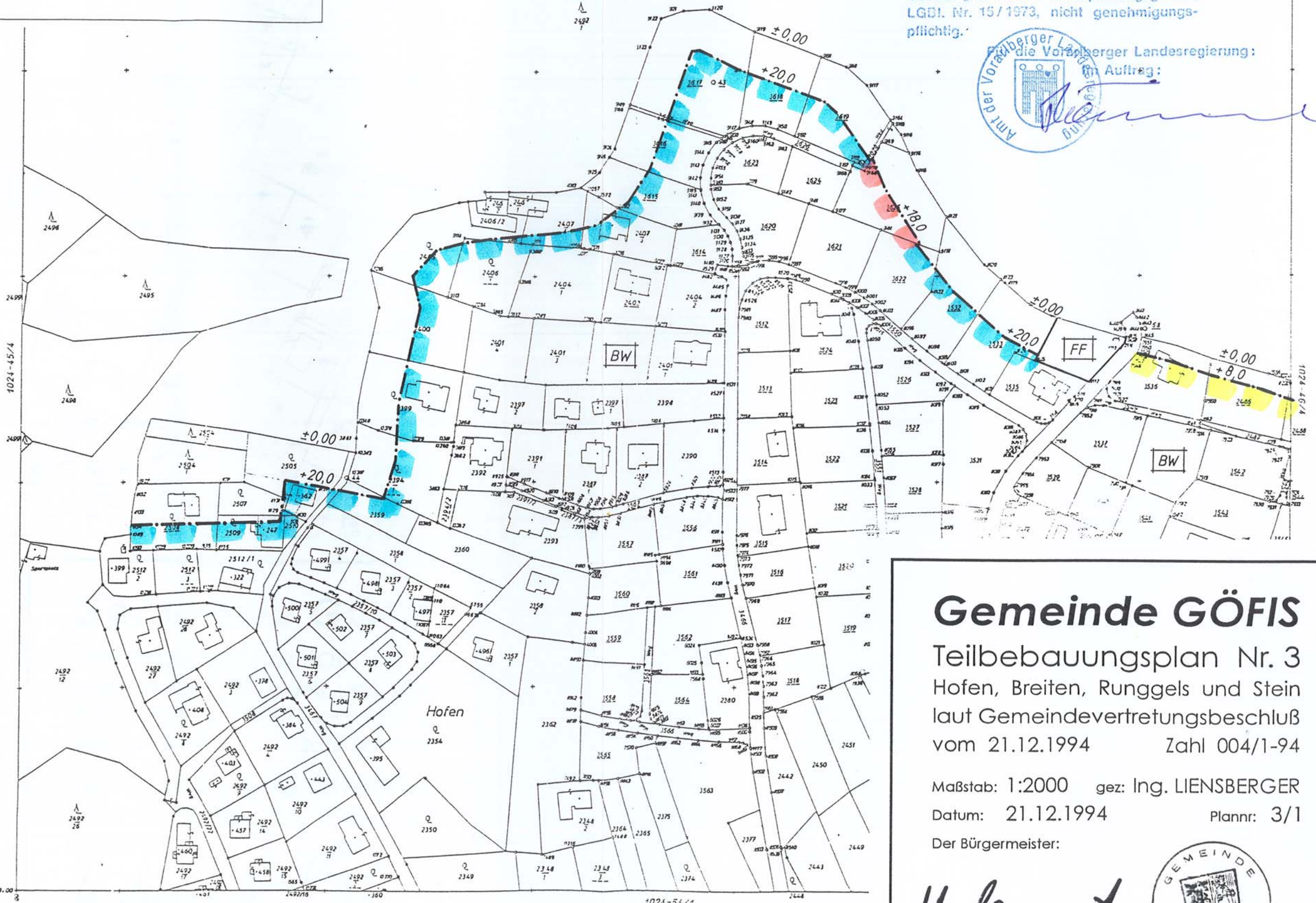
Göfis, Gerichtsbezirk Feldkirch
Vorarlberg

Amt
der Vorarlberger Landesregierung

Zl.: Vla-320-32.03

Bregenz, 5. April 1995

Gemäß § 27 Abs. 3 Raumplanungsgesetz,
LGBI. Nr. 15/1973, nicht genehmigungs-
pflichtig.



Gemeinde GÖFIS

Teilbebauungsplan Nr. 3
Hofen, Breiten, Runggels und Stein
laut Gemeindevertretungsbeschluss
vom 21.12.1994 Zahl 004/1-94

Maßstab: 1:2000 gez: Ing. LIENSBERGER
Datum: 21.12.1994 Plannr: 3/1
Der Bürgermeister:

*H. Lau, **



Legende:

+ 0,00



Grenze Waldgrundstück

+ 20,0

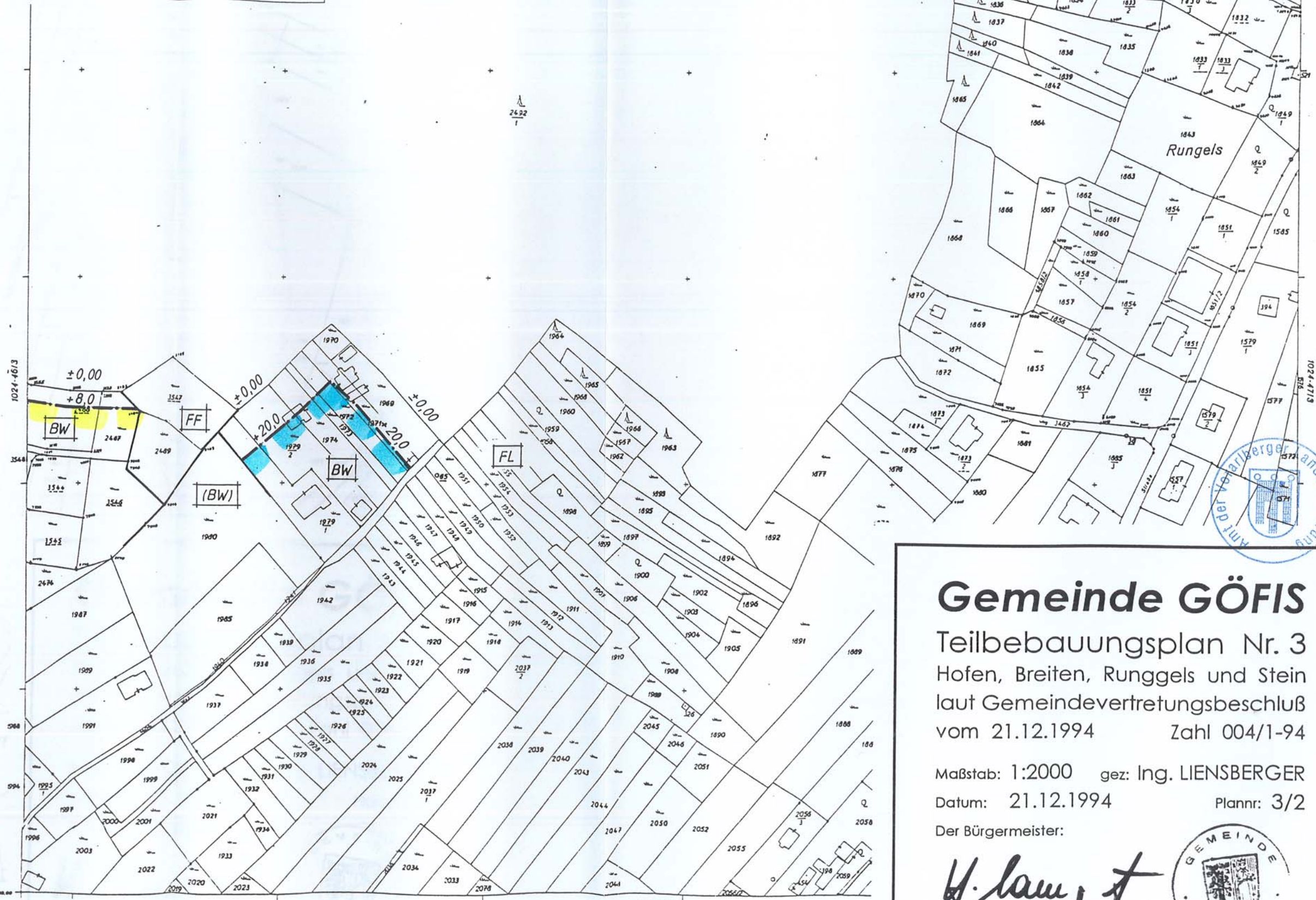


Baugrenze mit Abstand in Meter

Katastralmappe

1024-4612

Göfis, Gerichtsbezirk Feldkirch
Vorarlberg



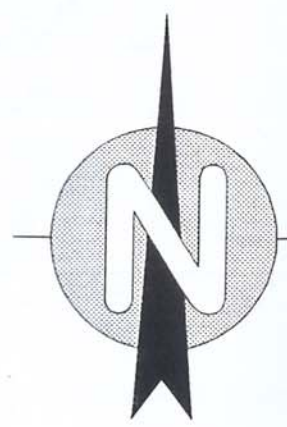
Gemeinde GÖFIS

Teilbebauungsplan Nr. 3
Hofen, Breiten, Runggels und Stein
laut Gemeindevertretungsbeschluss
vom 21.12.1994 Zahl 004/1-94


Maßstab: 1:2000 gez: Ing. LIENSBERGER
Datum: 21.12.1994 Plannr: 3/2

Der Bürgermeister:

H. Lam, st



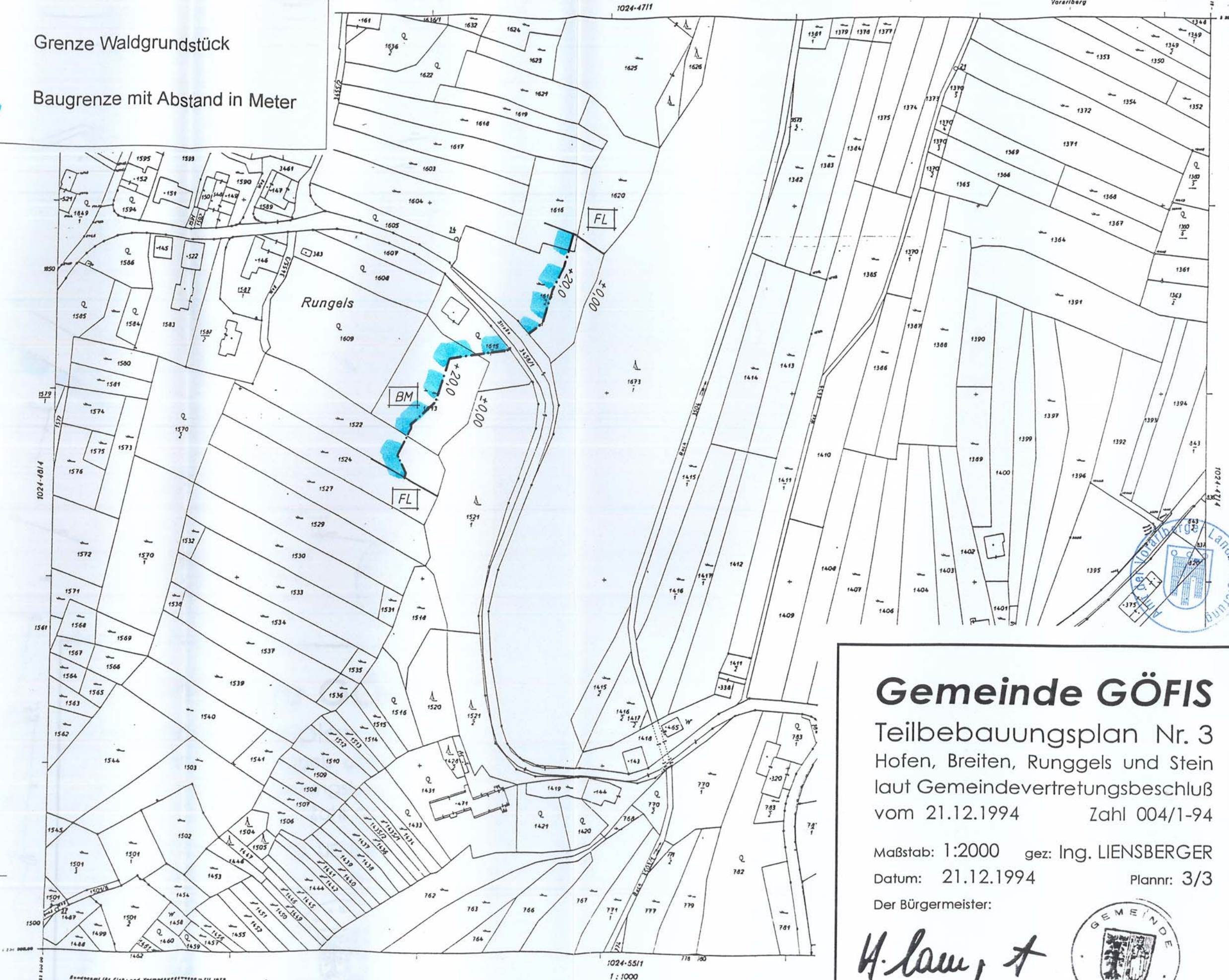
Legende:



Grenze Waldgrundstück
Baugrenze mit Abstand in Meter

Katastralmappe

Göfis, Gerichtsbezirk Feldkirch
Vorarlberg



Gemeinde GÖFIS



Teilbebauungsplan Nr. 3
Hofen, Breiten, Rungels und Stein
laut Gemeindevertretungsbeschluss
vom 21.12.1994 Zahl 004/1-94

Maßstab: 1:2000 gez: Ing. LIENSBERGER
Datum: 21.12.1994 Plannr: 3/3

Der Bürgermeister:
H. Lau, A

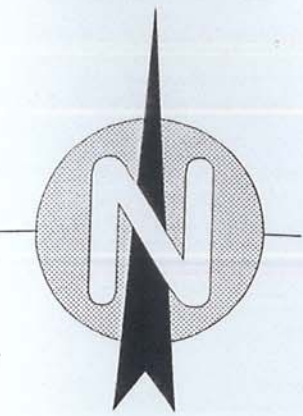

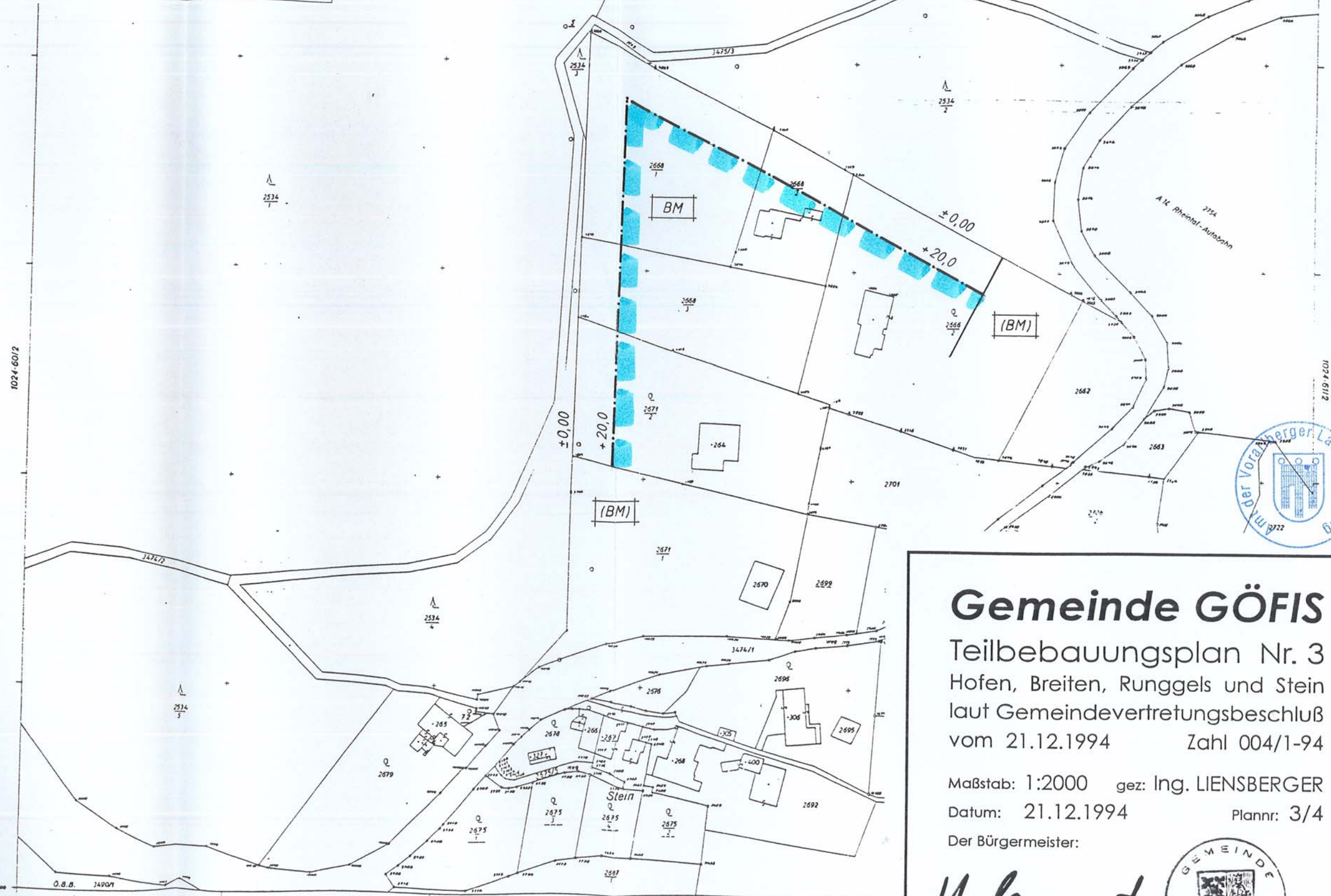


Legende:

-  + 0,00 Grenze Waldgrundstück
-  + 20,0 Baugrenze mit Abstand in Meter

Katastralmappe

Göfis, Gerichtsbezirk Feldkirch
Vorarlberg



Gemeinde GÖFIS

Teilbebauungsplan Nr. 3
Hofen, Breiten, Runggels und Stein
laut Gemeindevertretungsbeschluss
vom 21.12.1994 Zahl 004/1-94

Maßstab: 1:2000 gez: Ing. LIENSBERGER
Datum: 21.12.1994 Plannr: 3/4
Der Bürgermeister:

H. Lau, st

